





ZMĚNA Č. 2 ÚZEMNÍHO PLÁNU PETROVICE U KARVINÉ

A.6 VÝKRES VEŘEJNĚ PROSPĚŠNÝCH STAVEB, OPATŘENÍ A ASANACÍ

1 : 5 000

PODTISK - PLATNÝ ÚZEMNÍ PLÁN PETROVICE U KARVINÉ

PLOCHY A KORIDORY PRO VEŘEJNĚ PROSPĚŠNÉ STAVBY A VEŘEJNĚ PROSPĚŠNÁ OPATŘENÍ, PRO KTERÁ LZE PRÁVA K POZEMKŮM A STAVBÁM VYVLASTNIT

	L29 LBC	PLOCHA PŘÍRODNÍ - ÚZEMNÍHO SYSTÉMU EKOLOGICKÉ STABILITY
	H1 - H4	PLOCHY VODNÍ A VODOHOSPODÁRSKÉ - STAVBA HRÁZÍ (PROTIPOVODŇOVÁ OPATŘENÍ V K. Ú. ZÁVADA NAD OLŠÍ)
	D1 - D2	PLOCHY KOMUNIKACÍ - STAVBA CYKLOSTEZKY
		RUŠENÉ JEVI



PROJEKTOVÁ ČINNOST, URBANISMUS, ÚZEMNÍ PLÁNOVÁNÍ, EKOLOGIE, GIS

URBANISTICKÉ STŘEDISKO OSTRAVA, s.r.o.

Spartakovců 3, Ostrava-Poruba, 70800

tel: 596 939 530

ZODP.PROJEKTANT: ING. ARCH. VLADIMÍRA FUSKOVÁ

ZAK. ČÍSLO: U - 536

ZPRACOVATEL: ING. ARCH. VLADIMÍRA FUSKOVÁ, ING. IVA MIČKOVÁ

OBJEDNATEL: OBEC PETROVICE U KARVINÉ

DATUM: 2022