








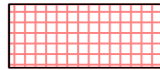





















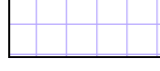



ZMĚNA Č. 3 ÚZEMNÍHO PLÁNU PETROVICE U KARVINÉ

A.4 VÝKRES TECHNICKÉ INFRASTRUKTURY - VODNÍHO HOSPODÁŘSTVÍ

1 : 5 000

PODTISK - PLATNÝ ÚZEMNÍ PLÁN PETROVICE U KARVINÉ

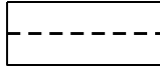


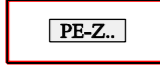

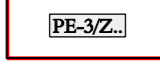

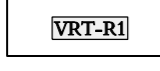


PLOCHY S ROZDÍLNÝM ZPŮSOBEM VYUŽITÍ

| STABILIZOVANÉ | PLOCHY ZMĚN | ÚZEMNÍ REZERVA | |
|---|---|---|---|
|  |  |  | PLOCHY BYDLENÍ V RODINNÝCH DOMECH - VENKOVSKÉ |
|  |  |  | PLOCHY BYDLENÍ V RODINNÝCH DOMECH - PŘÍMĚSTSKÉ |
|  |  |  | PLOCHY BYDLENÍ V BYTOVÝCH DOMECH |
|  |  |  | PLOCHY OBČANSKÉHO VYBAVENÍ - VEŘEJNÉ INFRASTRUKTURY |
|  |  |  | PLOCHY OBČANSKÉHO VYBAVENÍ - SPORTOVNÍCH A REKREAČNÍCH ZAŘÍZENÍ |
|  |  |  | PLOCHY ZEMĚDĚLSKÉ -ZAHRADY A SADY |
|  |  |  | PLOCHY SMÍŠENÉ NEZASTAVĚNÉHO ÚZEMÍ |
|  |  |  | PLOCHY KOMUNIKACÍ |
|  |  |  | PLOCHY DOPRAVNÍ INFRASTRUKTURY SILNIČNÍ |
|  |  |  | PLOCHY A KORIDORY DOPRAVNÍ INFRASTRUKTURY DRÁŽNÍ |
|  |  |  | PLOCHY VODNÍ A VODOHOSPODÁŘSKÉ |

VODNÍ HOSPODÁŘSTVÍ

| STAV | NÁVRH | |
|---|---|---------------------------------------|
|  |  | ŘADY PÍTNÉ VODY |
|  |  | GRAVITAČNÍ STOKY SPLAŠKOVÉ KANALIZACE |
|  |  | PODTLAKOVÉ STOKY SPLAŠKOVÉ KANALIZACE |
|  |  | STOKY DEŠŤOVÉ KANALIZACE |

INFORMACE O ÚZEMÍ

| STAV | NÁVRH | |
|---|---|--|
|  |  | HRANICE ZASTAVĚNÉHO ÚZEMÍ K 1. 9. 2020 SE RUŠÍ A NAHRAZUJE SE HRANICÍ ZASTAVĚNÉHO ÚZEMÍ K 1. 6. 2023 |
|  |  | ZASTAVITELNÉ PLOCHY S OZNAČENÍM (OZNAČENÍ K. Ú. - OZNAČENÍ ZASTAVITELNÉ PLOCHY) |
|  |  | ZASTAVITELNÉ PLOCHY S OZNAČENÍM (OZNAČENÍ K. Ú. - ČÍSLO ZMĚNY ÚP / OZNAČENÍ ZASTAVITELNÉ PLOCHY) |
|  |  | OZNAČENÍ PLOCH ÚZEMNÍ REZERVY PRO VYSOKORYCHLOSTNÍ TRÁŤ |
|  |  | RUŠENÉ JEVI |

OZNAČENÍ KATASTRÁLNÍCH ÚZEMÍ U POPISU PLOCH:
DM - DOLNÍ MARKLOVICE, PE - PETROVICE U KARVINÉ,
PR - PRSTNÁ, ZA - ZÁVADA NAD OLŠÍ



PROJEKTOVÁ ČINNOST, URBANISMUS, ÚZEMNÍ PLÁNOVÁNÍ, EKOLOGIE, GIS

URBANISTICKÉ STŘEDISKO OSTRAVA, s.r.o.

Spartakovců 3, Ostrava-Poruba, 70800

tel: 596 939 530

| | | | |
|------------------|--|-------------|------------|
| ZODP.PROJEKTANT: | ING. ARCH. VLADIMÍRA FUSKOVÁ | ZAK. ČÍSLO: | U - 536 |
| ZPRACOVATEL: | ING. ARCH. VLADIMÍRA FUSKOVÁ, ING. IVA MIČKOVÁ | | |
| OBJEDNATEL: | OBEC PETROVICE U KARVINÉ | DATUM: | DUBEN 2024 |